



**КОМИТЕТ ИМУЩЕСТВЕННЫХ ОТНОШЕНИЙ  
АДМИНИСТРАЦИИ ПЕРМСКОГО МУНИЦИПАЛЬНОГО ОКРУГА**

**РЕШЕНИЕ**

о размещении объектов № 2950

Пермский край  
Пермский округ

27.10.2023

Комитет имущественных отношений администрации Пермского муниципального округа разрешает Акционерному обществу «Газпром газораспределение Пермь» (ИНН 5902183841, ОГРН 1025900512670, почтовый адрес: 614000, г. Пермь, ул. Петропавловская, 43)

размещение объекта «Газопровод давлением до 1,2 Мпа, для размещения которого не требуется разрешения на строительство»

на землях государственная собственность на которые не разграничена

на срок 1 год

Местоположение: расположенных по адресу: Пермский край, м.о. Пермский, д. Симонки, ул. Тракторная, к дому 13.

Приложение: схема предполагаемых к использованию земель или части земельного участка.

Особые условия использования:

1) При размещении газопровода учесть параметры ширины проезда улично-дорожной сети, во избежание сужения полосы отвода дороги.

2) При условии получения разрешения на производство земляных работ.

Заместитель председателя комитета



(подпись, печать)

М.В. Королева



## Схема предполагаемых к использованию земель или части земельного участка

Объект: Газопровод давлением до 1,2 Мпа. для размещения которого не требуется разрешения на строительство

Местоположение: расположенных по адресу: Пермский край, м.о. Пермский, д.Симонки, ул.Тракторная, к дому 13 Каталог координат, м

№ точки границы	X	Y
н1	509549.33	2254728.22
н2	509564.87	2254710.21
н3	509581.21	2254691.24
н4	509597.55	2254672.27
н5	509600.93	2254668.35
н6	509613.89	2254653.31
н7	509630.24	2254634.34
н8	509633.42	2254630.65
н9	509642.19	2254632.86
н10	509639.50	2254643.52
н11	509635.30	2254642.46
н12	509558.54	2254732.17
н13	509556.56	2254734.53
н1	509549.33	2254728.22

Площадь земель или части земельного участка, кв.м.: 1241

Категория земель: земли населенных пунктов

Вид разрешенного использования: -

Описание границ смежных землепользователей:

От точки н1 до точки н2 - земельный участок с кадастровым номером 59:32:3660004:1269

От точки н2 до точки н3 - земельный участок с кадастровым номером 59:32:3660004:1268

От точки н3 до точки н4 - земельный участок с кадастровым номером 59:32:3660004:1267





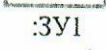


От точки н4 до точки н6 - земельный участок с кадастровым номером 59:32:3660004:1266

От точки н6 до точки н7 - земельный участок с кадастровым номером 59:32:3660004:1265

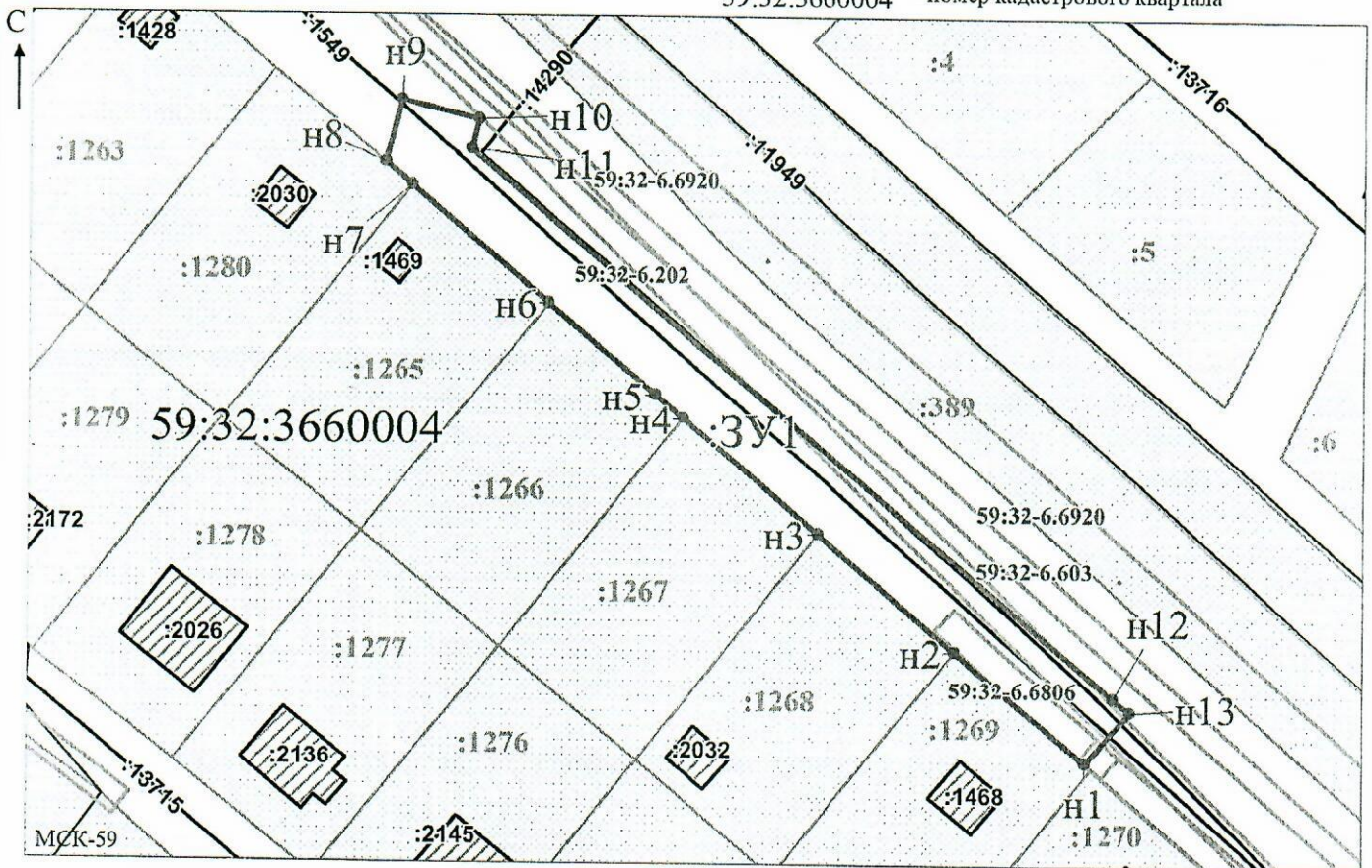
От точки н7 до точки н8 - земельный участок с кадастровым номером 59:32:3660004:1280

От точки н8 до точки н1 - земли общего пользования

### Условные обозначения:

-  - предполагаемый участок земель, на которых планируется размещение объекта
-  :1269 - границы и номер земельного участка, сведения о которых внесены в ЕГРН
-  :1468 - границы и номер объекта капитального строительства, сведения о которых внесены в ЕГРН
-  59:32-6.202 - граница кадастрового квартала
-  :ЗУ1 - зоны с особыми условиями использования территории, сведения о которых внесены в ЕГРН
-  н1 - обозначение запрашиваемого земельного участка
-  н1 - характерная точка границ земель или части земельного участка

59:32:3660004 - номер кадастрового квартала



Заявитель: \_\_\_\_\_

МП

(подпись, расшифровка подписи)

Масштаб 1:1000

/ Осипова А.Д.

(для юридических лиц

и индивидуальных предпринимателей)